

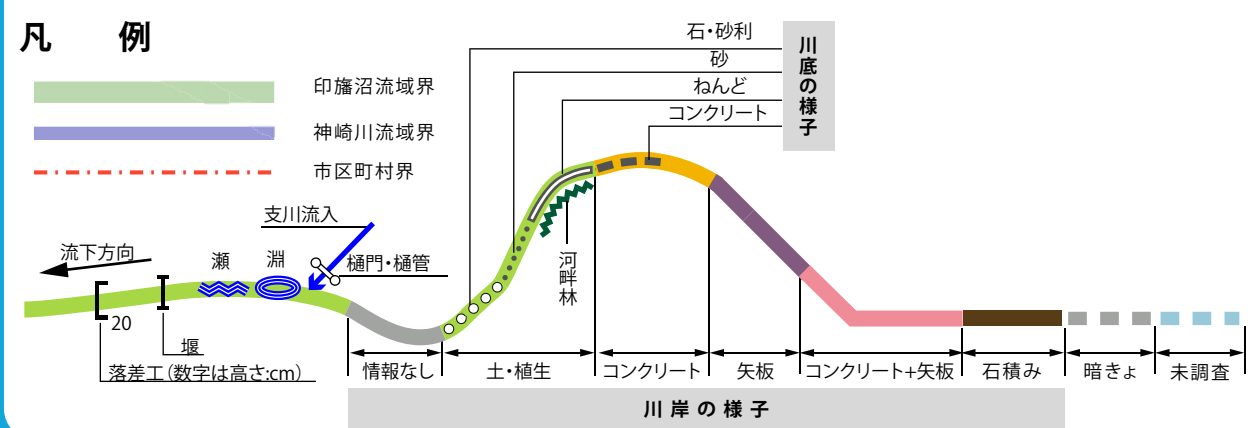
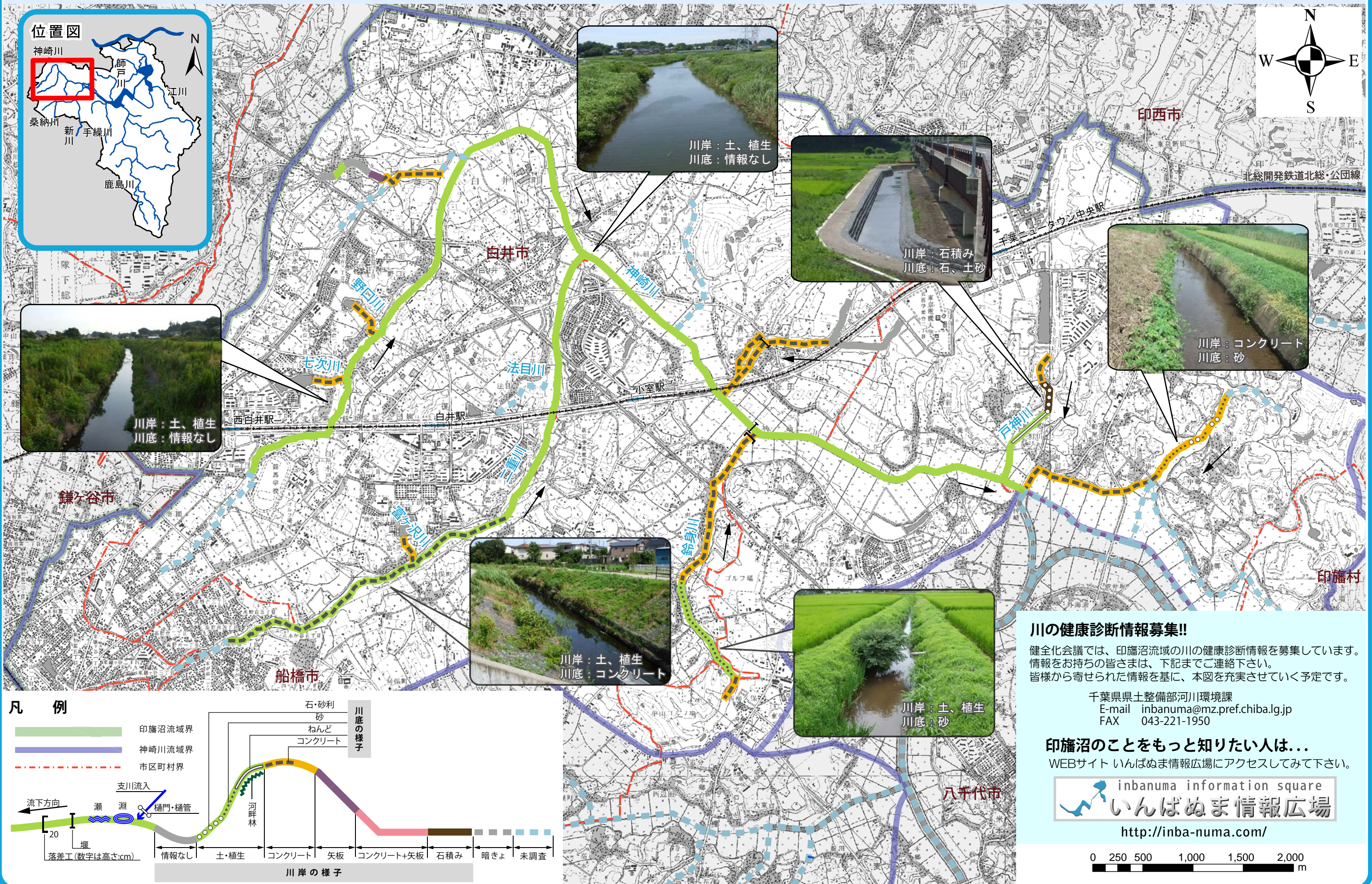

印旛沼流域 川の健康診断

神崎川流域

このマップは市民と共に実施した「水草探検隊」(2009年8月6日実施)の調査結果等を図化したものです。
 実際と異なる場合もありますのでご了承ください。

作成・発行 印旛沼流域水循環健全化会議 2009年12月版

位置図



川の健康診断情報募集!!
 健全化会議では、印旛沼流域の川の健康診断情報を募集しています。
 情報をお持ちの皆さまは、下記までご連絡下さい。
 皆様から寄せられた情報を基に、本図を充実させていく予定です。

千葉県県土整備部河川環境課
 E-mail inbanuma@mz.pref.chiba.lg.jp
 FAX 043-221-1950

印旛沼のことをもっと知りたい人は...
 WEBサイト いんばぬま情報広場にアクセスしてみてください。

inbanuma information square
いんばぬま情報広場
<http://inba-numa.com/>

